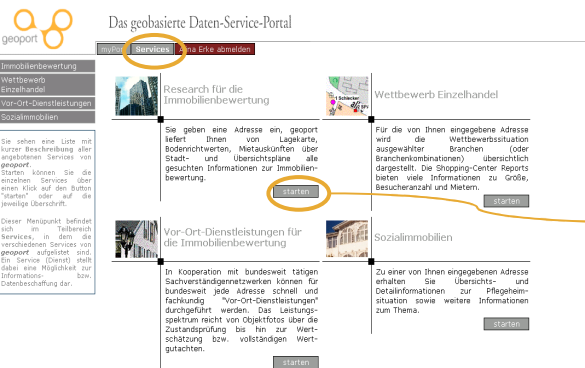
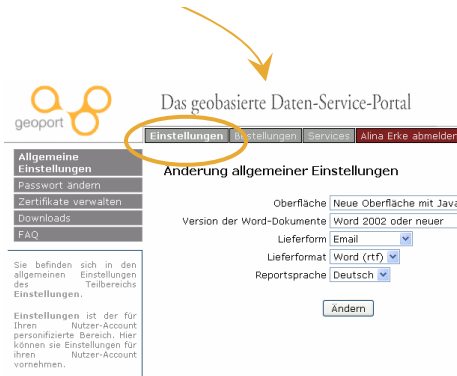
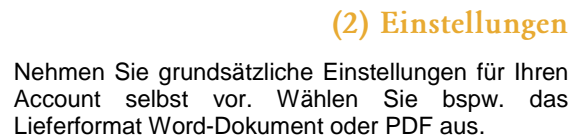


geoport - Leitfaden



Login (1)

Auf der Seite www.geoport.de können Sie sich mit Ihren Zugangsdaten anmelden.

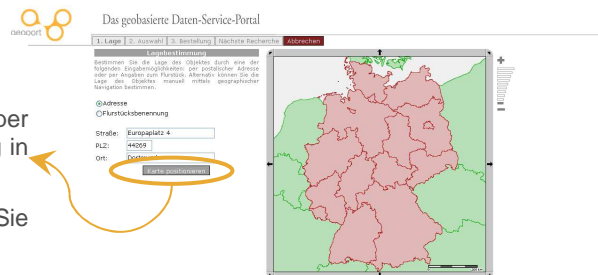


(3) Service-Auswahl

Unter **Services** stehen die verfügbaren Daten und Dienstleistungen bereit. Wählen Sie den für Sie relevanten Service aus. Klicken Sie auf Starten.

Adresseingabe (4)

Neben der Adresse kann alternativ die Eingabe per Flurstücksnummer oder durch die Positionsbestimmung in der Karte erfolgen.



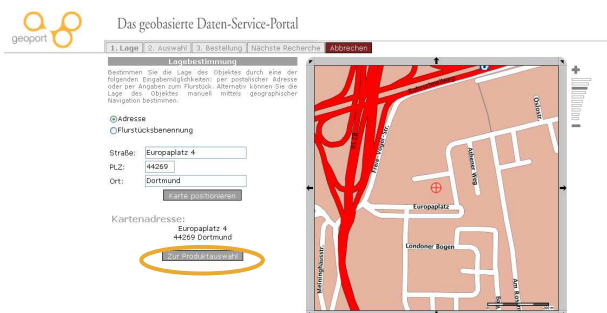
Neben dem Klick auf „Karte positionieren“ kommen Sie auch einfach mit der „Enter“-Taste weiter.

(5) Position prüfen

geoport hat Ihre Adress- oder Flurstücks-Eingabe – die *Eingabeadresse* – überprüft und auf eine bekannte Adresse abgebildet – die *Kartenadresse*.

Rechts in der Karte wird Ihnen die Kartenadresse als Position angezeigt. Wünschen Sie eine andere Position, können Sie diese einfach durch einen Klick mit der Maus in die Karte neu festlegen.

Neben dem Klick auf „Zur Produktauswahl“ kommen Sie auch einfach mit der „Enter“-Taste weiter.





Das geobasierte Daten-Service-Portal

1. Lage 2. Auswahl 3. Bestellung Nächste Recherche Abbrechen

Stellen Sie sich die benötigten Daten und Informationen zusammen, indem Sie die entsprechenden Informationsprodukte auswählen (Klick in Auswahlkästchen). Anschließend können Sie Ihr Datenpaket individuell anpassen. Über den i-Button erhalten Sie detaillierte Informationen zu verfügbaren Daten, über den Konf.-Button können Sie Ihr Informationsprodukt mit individuellen Texten (z.B. ein Adresszettel) versehen und Lieferort und -form festlegen. Bei Fragen oder Problemen wenden Sie sich bitte an unsere User-Hotline: 0231/427889-28

Produkt	Auswahl	
Report: Basislageinformation (35,00 €)	<input type="checkbox"/>	Eingabeadresse: Europaplatz 4-5, 44269 Dortmund
Kompaktpaket-Retail (11,90 €)	<input type="checkbox"/>	Kartenadresse: Europaplatz 4, 44141 Dortmund
Einzeldatenabruf (3,00 €)	<input type="checkbox"/>	Achtung! Adresse weicht von der Eingabe ab.
Kemper's City Profil (9,90 €)	<input type="checkbox"/>	Europaplatz 4, 44141 Dortmund

Die Eingabeadresse wird in Recherchen verwendet. Die Kartenadresse hingegen dient als Basis für alle automatisch generierten Produkte.

(6) Produktauswahl

Die verfügbaren Daten werden Ihnen zur Auswahl angeboten. Per Mausklick in die Auswahlkästchen können Sie nun die benötigten Daten auswählen.

Über den i-Button erhalten Sie Angaben über die Herkunft der Daten. Mit dem Konf.-Button können Sie das Ergebnis in sinnvollen Grenzen konfigurieren und Änderungen zum Lieferformat oder der Lagemarkierung durchführen.

Bestellung (7)

Über den Button „Bestellung“ am oberen Bildschirmrand lösen Sie die Bestellung aus.



Das geobasierte Daten-Service-Portal

1. Lage 2. Auswahl 3. Bestellung Nächste Recherche Abbrechen

Stellen Sie sich die benötigten Daten und Informationen zusammen, indem Sie die entsprechenden Informationsprodukte auswählen (Klick in Auswahlkästchen). Anschließend können Sie Ihr Datenpaket individuell anpassen. Über den i-Button erhalten Sie detaillierte Informationen zu den verfügbaren Daten, über den Konf.-Button können Sie Ihr Informationsprodukt mit individuellen Texten (z.B. ein Adresszettel) versehen und Lieferort und -form festlegen. Bei Fragen oder Problemen wenden Sie sich bitte an unsere User-Hotline: 0231/427889-28

Produkt	Auswahl	
Report: Basislageinformation (35,00 €)	<input checked="" type="checkbox"/>	Eingabeadresse: Europaplatz 4-5, 44269 Dortmund
Übersichtskarte	<input checked="" type="checkbox"/>	Kartenadresse: Europaplatz 4, 44141 Dortmund
Kontaktadressen	<input checked="" type="checkbox"/>	Achtung! Adresse weicht von der Eingabe ab.
Gemeindekennziffern	<input checked="" type="checkbox"/>	Europaplatz 4, 44141 Dortmund
Umgebungskarte	<input checked="" type="checkbox"/>	
Lageplan	<input checked="" type="checkbox"/>	
Bodenrichtwertkarte	<input checked="" type="checkbox"/>	
Orthofoto/Luftbild	<input checked="" type="checkbox"/>	
ALK-Recherche (zzgl. KA-Kosten) (5,00 €)	<input type="checkbox"/>	<small>Die Eingabeadresse wird in Recherchen verwendet. Die Kartenadresse hingegen dient als Basis für alle automatisch generierten Produkte.</small>
Weitere Angaben können über "Konf." gemacht werden		
Informationen zum Wohnquartier (6,00 €)	<input type="checkbox"/>	
Mikromarktdaten mit Boost (10,00 €)	<input type="checkbox"/>	
Mikromarktdaten (8,00 €)	<input type="checkbox"/>	



Das geobasierte Daten-Service-Portal

1. Lage 2. Auswahl 3. Bestellung Nächste Recherche Abbrechen

Bitte bestätigen Sie die Bestellung der aufgeführten Produkte

Eingabeadresse: 44269 Dortmund, Europaplatz 4-5
Kartenadresse: 44141 Dortmund, Europaplatz 4

Produkt	Preis
Report: Basislageinformation	35,00 €
Übersichtskarte	
Kontaktadressen	
Gemeindekennziffern	
Umgebungskarte	
Lageplan	
Bodenrichtwertkarte	
Summe	35,00 €

Alle Preise verstehen sich als Nettopreise zzgl. MwSt.

Mit der Bestellung akzeptieren Sie die allgemeinen [geoport-Nutzungsbedingungen](#)

Kongieren Bestellen

Bestellbestätigung (8)

Es folgt eine Zusammenstellung der bestellten Daten mit dem Endpreis, die Sie über den Bestell-Button bestätigen müssen. Erst jetzt fallen Kosten an.

Lieferung (9)

Die bestellten Daten werden unmittelbar an Ihre E-Mail-Adresse versandt.

Sie können nun über die unten aufgeführten Links zu weiteren wechseln, ohne Adresse oder Positionierung in der Karte zu verlieren.



Das geobasierte Daten-Service-Portal

1. Lage 2. Auswahl 3. Bestellung Nächste Recherche Abbrechen

Die angeforderten Daten zur Lage

Kartenadresse:
44141 Dortmund, Europaplatz 4

Eingabeadresse:
44269 Dortmund, Europaplatz 4

werden an
Michael Sczittnick, michael.sczittnick@inframation.de
gesendet.

Zum Service "Wettbewerbe und Potentialanalyse" für die angegebene Adresse
Zum Service "Bewertungsdienstleistungen" für die angegebene Adresse

Kontakt

Nutzen Sie das Portal das erste Mal oder haben ein Problem und kommen nicht weiter? Dann rufen Sie uns einfach an. Sie erreichen das geoport-Team unter **0231 / 427 888-28** oder der E-Mail-Adresse geoport-betrieb@on-geo.de. Gerade bei der ersten Nutzung begleiten wir Sie auch gerne Schritt für Schritt und bringen Sie sicher durch Ihre erste Recherche.

Viel Erfolg!

Ihr geoport-Team

